

ca. 1850 m³ Bodenabtragsmaterial aus Bereich: km 75,100 bis km 75,675 für Bodenverbesserung geeignet zu Lagerplatz LP 5

Lager- und Mischplatz LP 5

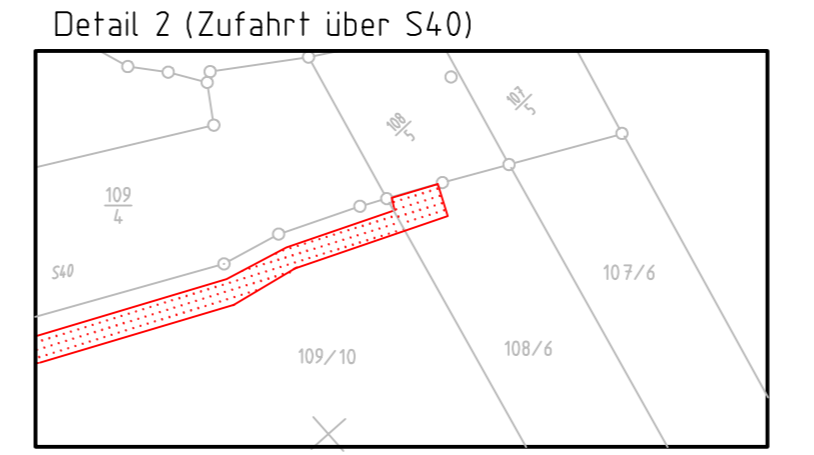
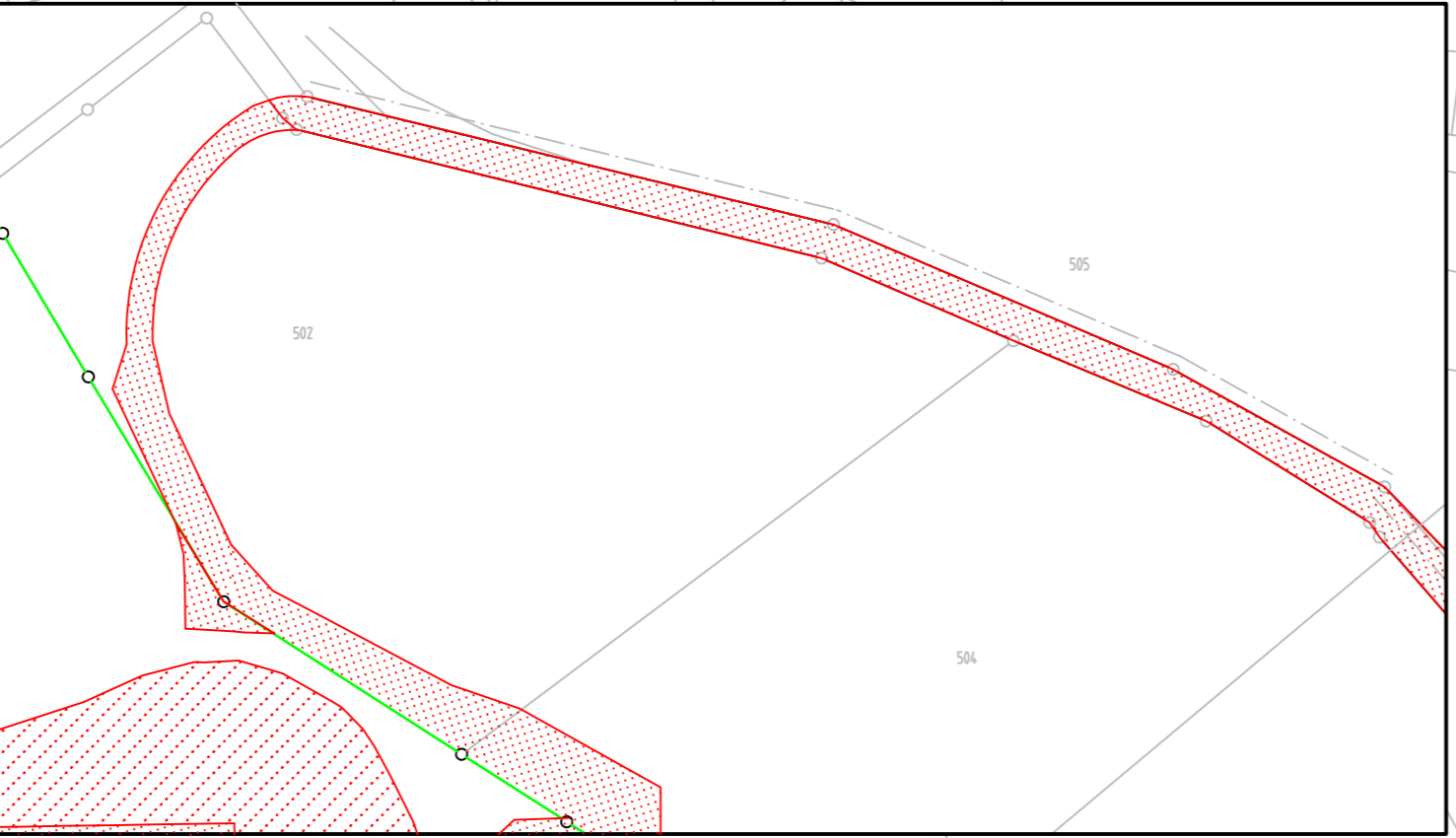
Lagerfläche für ca. 2900 m³ Bodenmaterial aus Bereich: km 74,790 bis km 75,675 für Verwertung als Dammmaterial geeignet

freie Lagerfläche für ca. 2250 m³ Stützkorn

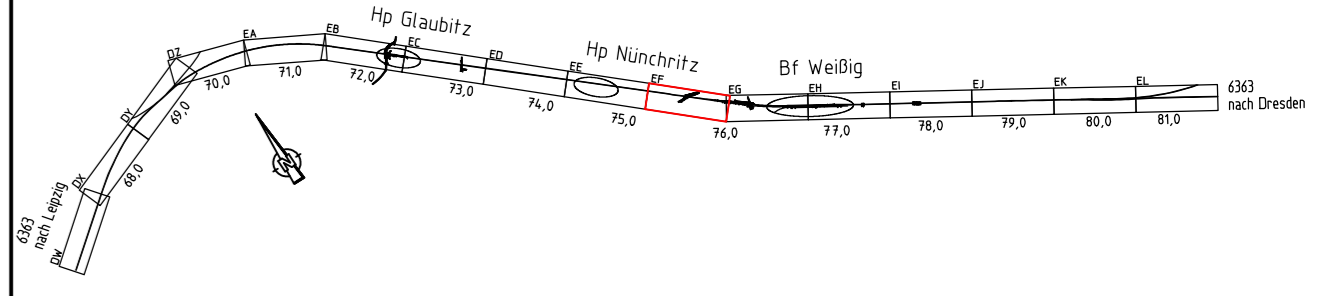
Dammauftrag im Bereich von km 74,240- 75,610 (4500 m³)

Verlegung Baustraße an nordwestliche Flurstücksgrenze 383/3, Zufahrt über Karl-Marx-Straße

ca. 1800 m³ Bodenabtragsmaterial aus Bereich: km 75,675 bis km 76,000 für Bodenverbesserung teilweise geeignet zu Lagerplatz Möhrenfeld



- Legende:**
- Bestand
 - Planung
 - DB Netz AG Flurstücksgrenze
 - Gemarkungsgrenze
 - Flurstücksgrenze
 - KK
 - provisorische Kabeltrasse/Kabeltiefbau
 - Gleismittenverbau
 - Baustraße
 - BE-Fläche
- } Liegenschaftskataster Stand 09/2016



Nr.		Änderungen bzw. Ergänzungen		Datum	Name
Auftragnehmer: Planungsgemeinschaft SPI / GRE		Planverfasser:		Auftrag-Nr.: 2051-2019 A	
Schüller-Plan Ingenieurgesellschaft mbH Ammonstraße 10 01069 Dresden Tel. 0351 / 86 55-0 Fax. 0351 / 86 55-150		Gauff Rail Engineering Wiener Str. 114-116 01219 Dresden Tel. 0351 / 4 7 36 30 Fax. 0351 / 4 7 34 400		Datum: 20.09.2019 gez. ppa. J. Meitzner Ort, Datum, Unterschrift	
Bauherr: DB Netz AG Großprojekt Südost I,NG-SO Brandenburgstr. 1 04103 Leipzig		DB NETZE DB Netz AG Portfolio Großprojekte Sachsen I,NG-SO-K Projektbereich VDE 9 Ammonstraße 8 01069 Dresden Dresden, 01.10.2019 gez. i.V. Mäike Ort, Datum, Unterschrift		Plan-Nr.: 2051-2019 A Datum: 09/2019 Name: Schütze bearb.: 09/2019 Scholz gepr.: 09/2019 Willmann	
Maßstab: 1:1000 Planinhalt: Lageplan Baustraßen / Baustelleneinrichtung km 75,102 - 76,005 (Bf Weißig)		Plan-Nr.: EF Planart: Ausschreibung Planzeichen: 33902LLP_BE Blattgr.: 134,3 x 29,7 Einwirkungen (Lastmodelle):		Höhen- und Koordinatensystem: DHHN 92 DB-Ref	
Projekt: ABS Leipzig - Dresden (VDE 9) Abzw Zeitthain Bogendreieck (a) - Abzw Leckwitz (a) Strecke 6363 km 70,800 bis km 79,050		Brückennr.:		Barcode	
Strecke: 6363		Kilometer: *		Kennzahl: *	